



Velký okruh: Hřensko - Janov - Divoká soutěska - Pravčická brána - Hřensko

 ČAS	 KM	 PŘEVÝŠENÍ	 CÍLE	 MAPA
7 h	18 km	700 m	rozhledna Janov Divoká soutěska Pravčická brána	

PŘÍJEZD:

Vlakem a přívozem do Hřenska nebo busem 434/438 z Děčína nebo Krásné Lípy/Jetřichovic/Mezní Louky do zastávky Hřensko, nábřeží.

TRASA:

Hřensko, nábřeží BUS  > **vyhlídka Elisalex** > Janov (**rozhledna**) 90 min. >  kolem golfového areálu směr Hájenky (blízko BUS, linka 441 a 432): dále  sestup do soutěsek > rozcestí Mezní můstek 30 min. > proti proudu Kamenice k Divoké soutěsce +10 min.  - **plavba na lodičkách** > zpět na Mezní můstek 10 min. >  výstup do Mezné (BUS) 20 min. !schody! > z Mezné  po Mlýnské cestě **vyhlídka na Pravčickou bránu**, 45 min. na rozcestí Tři prameny (BUS) > výstup  na **Pravčickou bránu** (vyhlídka, restaurace) 45 min. > sestup zpět na Tři prameny 30 min., zde celkem 18 km (BUS 434, 438, 441 směr Hřensko, Děčín nebo 434 směr Jetřichovice, Krásná Lípa), nebo pěšky Hřensko nábřeží (BUS), tj. +2,5 km.

Z Hřenska na vyhlídkové stolové hory Kaiserkrone a Zirkelstein

 ČAS	 KM	 PŘEVÝŠENÍ	 CÍLE	 MAPA
3 h	8 km	350 m	stolové hory Kaiserkrone a Zirkelstein	

TRASA:

Z Hřenska přívozem do Schöny nebo vlakem z Děčína nebo Rumburka do Schöny a podle ukazatelů výstup do obce Schöna 30 min., odtud 10 min. na **Kaiserkrone** a 10 min. zpět a dalších 20 min. na **Zirkelstein** a 45 min. zpět do Schöny k vlaku/přívozu. Kruhové výhledy na Českosaské Švýcarsko.

DALŠÍ TIPY NA KRÁTKÉ VÝLETY:

#1 Hřensko, Tři prameny, BUS > Pravčická brána a zpět.

#2 Mezná, BUS 438 nebo 441 > Divoká soutěska, lodičky > Na hájenkách, BUS 441, 432.

#3 Na hájenkách, BUS 432, 441 > Divoká soutěska > Janovská rozhledna > Janov, BUS 434, 441.

ceskesvycarsko.cz | npcs.cz | [#krajinatajemstvi](https://www.facebook.com/krajinatajemstvi)

Foto: Martin Rak Design: jchv+

Z Hřenska autobusem do Mezné nebo na Hájenky, do soutěsek a na Pravčickou bránu

 ČAS	 KM	 PŘEVÝŠENÍ	 CÍLE	 MAPA
4,5 h	11 km	500 m	Divoká soutěska Pravčická brána	

PŘÍJEZD:

Vlakem a přívozem do Hřenska, dále autobusem 438/441 do Mezné nebo busem 438 z Děčína do Mezné nebo autem do Hřenska, parkoviště u hotelu Praha nebo nad Klepáčem, odtud autobusem 439 do Mezné.

TRASA:

Mezná > sestup po  k Meznímu můstku 20 min. > od Mezního můstku  do **Divoké soutěsky** 10 min. (plavba) > zpět na Mezní můstek  10 min. >  výstup do Mezné (BUS) 20 min. !schody! > z Mezné  po Mlýnské cestě, **vyhlídka na Pravčickou bránu**, 45 min. na rozcestí Tři prameny (BUS) > výstup  na **Pravčickou bránu** (vyhlídka, restaurace) placený vstup 45 min. > sestup zpět na Tři prameny 30 min., zde 11 km > odtud bus 434, 438, 441 zpět do Hřenska (nebo pěšky na parkoviště, + 20 min. + dalších 1,5 km).

TIP NA PESTŘEJŠÍ VARIANTU:

Z Hřenska od parkovišť nebo z Mezní Louky od parkoviště bus 441 do stanice Na hájenkách, odtud sestoupit podle směrovek na Mezní můstek, stejná vzdálenost túry v km, výhoda: nejdeme tam a zpět stejnou cestu z Mezné.










Z parkoviště Mezní Louka do Divoké soutěsky a na Pravčickou bránu

 ČAS	 KM	 PŘEVÝŠENÍ	 CÍLE	 MAPA
5 h	12,5 km	550 m	Divoká soutěska Pravčická brána	

PŘÍJEZD:

Bus 434 z Krásné Lípy, Jetřichovic; z Děčína bus 434, 438 nebo autem.

TRASA:

 Mezní Louka > po  do Mezné 30 min. > sestup po  k Meznímu můstku 20 min. > od Mezního můstku  do **Divoké soutěsky** 10 min. (**plavba na lodičkách**) > zpět na Mezní můstek  10 min. >  výstup do Mezné (BUS) 20 min. !schody! > z Mezné  po Mlýnské cestě **vyhlídka na Pravčickou bránu**, 45 min. na rozcestí Tři prameny (BUS) > výstup  na **Pravčickou bránu** (vyhlídka, restaurace) 45 min. > sestup zpět na Tři prameny 30 min. (bus 434, 438, 441 zpět na  Mezní Louka).




ústecký kraj



Českosaské
ŠVÝCARSKO



MAPA + TIPY NA VÝLETY



ČESKÉ
ŠVÝCARSKO

OBLAST
HŘENSKA